



Mitglied des Deutschen Volkssportverbandes e.V. im IVV



Mitglieds-Nummer 19 / 0227

Genehmigungs-Nr. PW 120 FR

# 1. Nürnberger-Volkslauf-Club 1969 e.V.

[www.volkslaufclub-nuernberg.de](http://www.volkslaufclub-nuernberg.de)

Permanenter IVV-Wanderweg  
durch den Stadtwald von Zirndorf und Fürth

## *Wanderung im Stadtwald*

Streckenlängen : 5 km und 10 km

Start und Ziel in

# ZIRNDORF

## Hotel Reubel

Banderbacherstraße 27

90513 Zirndorf

Tel. 0911 / 96 01 – 0

[www.hotel-reubel.de](http://www.hotel-reubel.de)

Öffnungszeiten  
im Innenteil der Ausschreibung

Mittags kein Restaurantbetrieb im Hotel



Verantwortlich :  
Rudolf Schweininger  
Am Brünfeld 60  
90513 Zirndorf  
Tel. 0911 / 69 80 65  
Fax 0911 / 96 93 678

Hermann und Betty Berdami  
Rudolf-Schiestl-Straße 12  
90765 Fürth  
Tel. 0911 / 79 49 19  
e-mail : [berdami-fuerth @ t-online.de](mailto:berdami-fuerth@t-online.de)

# Permanenter IVV-Wanderweg im Stadtwald Zirndorf und Fürth

## Teilnahme

Der Wanderweg ist nach den Richtlinien des Deutschen Volkssportverbandes e.V. (DVV) im IVV eingerichtet und wird für das Internationale Volkssportabzeichen gewertet.

Mit der Meldung (Erwerb der Startkarte) anerkennt der Teilnehmer die Ausschreibungsbedingungen. Er verpflichtet sich, sportliche und umweltschützende Grundsätze einzuhalten.

## Start und Ziel

**Hotel Reubel, 90513 Zirndorf, Banderbacherstraße 27**

## Öffnungszeiten

Mo. bis Sa.: 08.00 - 18.00 Uhr

Sonntag: 08.00 - 13.00 Uhr

Bei geschlossenem Hauptportal bitte den Hoteleingang an der linken Gebäudeseite benutzen. Mittags kein Restaurantbetrieb im Hotel.

Die Wanderwege sind ganzjährig begehbar. In den Wintermonaten werden die Strecken weder von Schnee geräumt noch gestreut.

## Startgebühr

2,00 € . Alle Teilnehmer erhalten eine Startkarte.

**Der Wanderer erhält auf Wunsch mit dem Erwerb der Startkarte eine Streckenbeschreibung und einen Streckenplan mit eingetragenen Wegmarkierungen.**

## Kontrollstellen

Kontrollstellen sind mehrere auf den Strecken angebrachte Tafeln (Din A4), deren Standorte und deren Buchstaben- und Zahlenkombinationen sich regelmäßig ändern. Diese Kombinationen müssen auf die Startkarte übertragen werden.

## Versicherungen

Der Wanderweg ist gegen **Haftpflicht**ansprüche Dritter versichert.

Es besteht eine **Unfallversicherung** für Teilnehmer.

Der Versicherungsschutz gilt für Unfälle, die sich zwischen Startzeit und Zielschluss auf den markierten Strecken ereignen, sofern der Teilnehmer im Besitz einer gültigen, mit Namen und vollständiger Adresse versehenen Startkarte ist. Eine Haftung bei Unfällen außerhalb der markierten Strecken ist ausgeschlossen.

## IVV-Wertung / Kontrollstellen

Eine IVV-Teilnahmewertung pro Quartal, jedoch immer die erwanderten Kilometer (IVV-Kilometerwertung).

Wird eine Strecke mehrfach absolviert, ist jeweils der Erwerb einer Startkarte erforderlich.

Die erworbene Startkarte ist auf der Strecke mitzuführen und die Kontrollvermerke einzutragen. Der IVV-Wertungsstempel wird nach absolvierter Strecke nur bei persönlicher Vorlage und namentlicher Übereinstimmung von Startkarte und Wertungsheft erteilt, wenn alle Kontrollvermerke vorhanden sind.

Der IVV-Wertungsstempel wird ausschließlich in verbandseigene Wertungshefte vergeben.

## Wichtige Hinweise

- Die Wanderwege sind ganzjährig begehbar.  
Bei Schnee und Eis werden die Strecken aber weder geräumt noch gestreut.
- Abfälle bitte nur in die vorhandenen Abfallbehälter werfen.
- Bei der Überquerung bzw. der Benutzung von Straßen ist die STVO zu beachten.
- Tiere sind an der Leine zu führen.
- R A U C H E N ist im Wald verboten !
- **Bitte beachten Sie, dass der Stadtwald eine öffentliche Naherholungszone ist.**

## Wegmarkierung

Spezielle Markierung des Wanderweges.

Weißes Schild, rot umrandet,  
mit grüner und schwarzer Schrift.

Pfeil ist rot.

Schildgröße ca. 14 x 14 cm.

Zusätzlich :

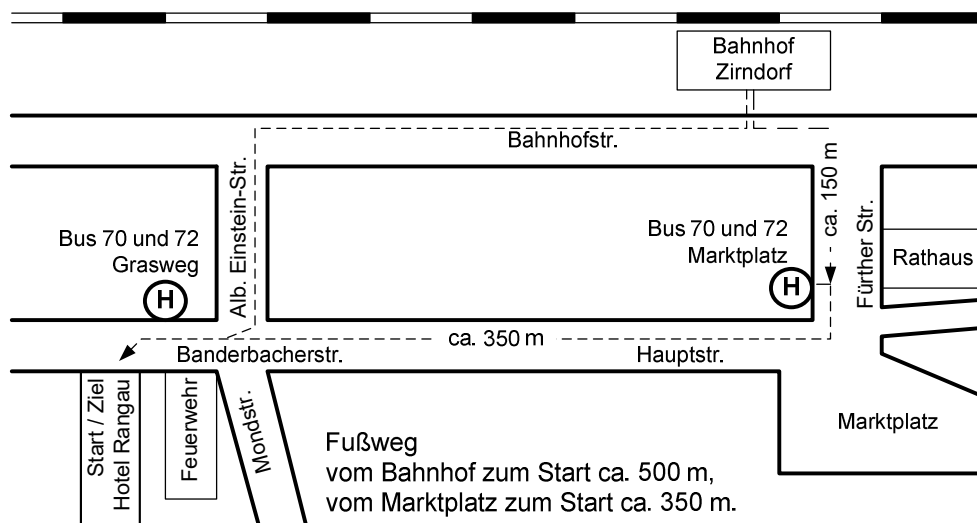
Weißer DVV-Aufkleber, rot umrandet,  
mit grüner und schwarzer Schrift.

Pfeil ist rot.

Schildgröße ca. 10 x 10 cm.



## So kommen Sie in Zirndorf mit Bus und Bahn an den Start :



## Mit städtischen Verkehrsmitteln ab Hauptbahnhof Nürnberg :

Mit **U-Bahn Linie 3** bis zur Endhaltestelle **Gustav-Adolf-Straße**.

Umsteigen in **Buslinie 70 oder 72** von Gustav-Adolf-Straße nach **Zirndorf**.

**Achtung** : Die Bus-Linien 70 und 72 fahren je nach Tageszeit drei unterschiedliche Routen in Zirndorf ! Bitte Fahrplan beachten !

Route 1 (Kennz. Hauptweg) hält am **Marktplatz** und **Am Grasweg** (Startplatz).

Route 2 (Kennz. Weg 2) hält nur am **Marktplatz** (ca. 350 m zum Start).

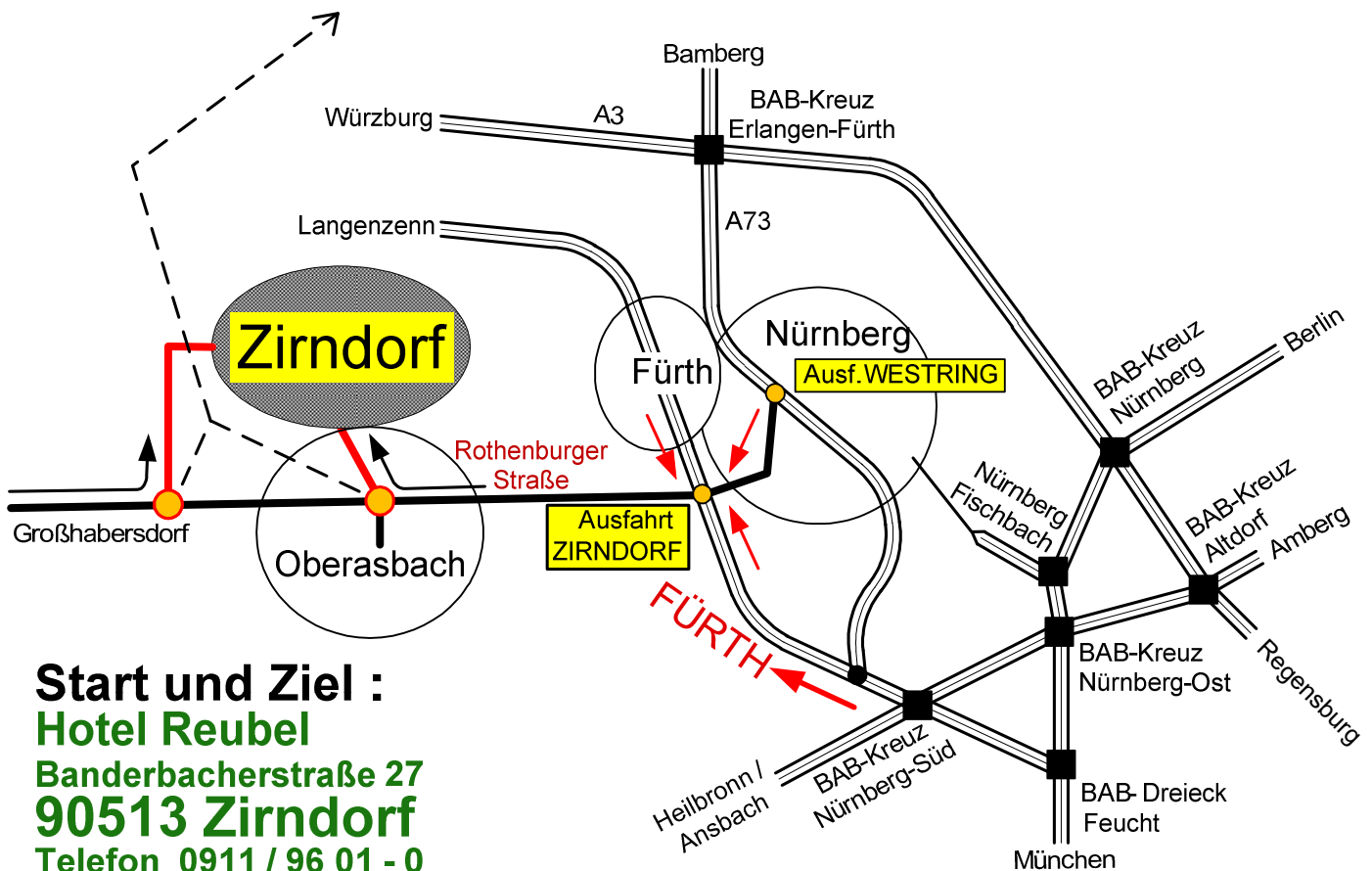
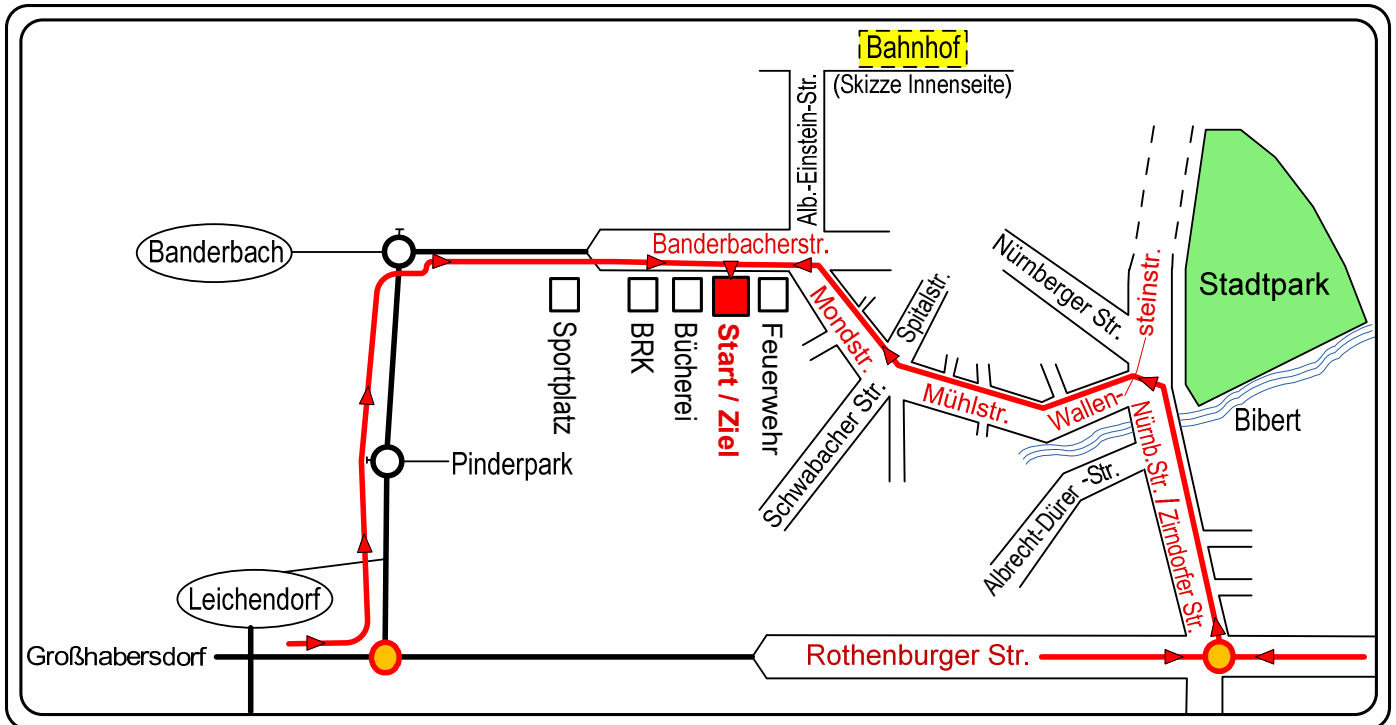
Route 3 (Kennz. Weg 3) hält nur am **Marktplatz** (ca. 350 m zum Start).

## So kommen Sie nach Zirndorf

Aus den Richtungen **Berlin, Amberg, Regensburg, München, Heilbronn und Ansbach** folgen Sie den Hinweisschildern in Richtung **Fürth** bis zur Ausfahrt **Großhabersdorf / Zirndorf**.

Aus Richtung **Würzburg** (A3 über BAB-Kreuz Fürth / Erlangen weiter auf A73 in Richtung Fürth) und aus Richtung **Bamberg** (A73) fahren Sie bis zur Ausfahrt **Nürnberg / Westring**.

Ab den Ausfahrten jeweils den Wegweisern nach **Zirndorf** (Großhabersdorf) folgen.



**Start und Ziel :**  
**Hotel Reubel**  
 Banderbacherstraße 27  
**90513 Zirndorf**  
 Telefon 0911 / 96 01 - 0